







Roadbook ZA

11ª Maratona BTT Mortágua

27-05-2018

Gândara – Monte de Lobos (ZA) : 3.250 kms

Nº	Kms Totais	Kms Parciais	Símbolo	Nota	GPS
1	0	0	 Zona de Meta	Direção ZA – Monte de Lobos	40°40'46.23"N -8°23'94.97"W
2	0.100	0.100		À Direita direção Rua de São João	
3	1.050	0.950		Curvar ligeiramente à direção em direção à N334-1	
4	2.450	1.400		Cruzamento à esquerda para Monte de Lobos	
5	2.950	0.400		Pela direita para centro	
6	3.250	0.300	 ZA	ZA – Estacionamento junto à Associação de Monte de Lobos 100m serão feitos a pé do Parque de Estacionamento até à ZA	40°41'56.40"N -8°26'60.85"W
7				Regresse na direção oposta – sentido Gândara	



-  Percurso
-  Acesso
-  Acesso ZA

Imagem de satélite da ZA – Monte de Lobos (km 19)